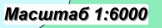







**Карта градостроительного зонирования, совмещенная с картой зон с особыми условиями использования территории**





**Условные обозначения:**

- |   |  |   |  |
|---|--|---|--|
|  | - граница населенного пункта           |  | - граница кадастрового квартала                                    |
|  | - проектная граница населенного пункта |  | - граница земельных участков, сведения о которых содержатся в ЕГРН |
|  | - граница муниципального образования   |   |  |

Территориальные зоны:

- |   |   |   |   |   |  |
|---|---|---|---|---|--|
|  | Железные дороги (ЖД, ЖЗ, ЖД, ЖЗ, ЖЗ)                  |  | Зоны аварийной инфраструктуры (ИЗ, ИА, ИТ)                          |  | Зоны аварийной инфраструктуры вне границ населенного пункта (ИА) |
|  | Общественно-деловая зона (ОЗД, ОЗД, ОЗД, ОЗД)         |  | Производственная зона (ПЗ)  |  | Иные зоны (ИЗ)   |
|  | Зоны расширенного назначения (ПР, ПР)                 |  | Зоны транспортной инфраструктуры вне границ населенного пункта (ТЗ) |  | Зоны аварийной (З)   |
|  | Зоны сельскохозяйственного использования (СХ)         |  | Зоны складов (СЗ, СЗ)   |  | Зоны лесов (ЛЗ)  |
|  | Зоны транспортной инфраструктуры (ТЗ, ТЗ, ТЗ, ТЗ, ТЗ) |  | Зоны складирования и сортировки отходов (СЗ)                        |  | Зоны сельскохозяйственных угодий (СХ)                            |

Зоны с особыми условиями использования территории

-  - Охранная зона инженерных коммуникаций (в т.ч. ЛЭП, ВЛ, ВОЛС)  
 - Придорожная полоса

		Заинтересованные: Администрация Кузнецкого района Пензенской области	
		ПРАВИЛА землепользования и застройки "Кузнецкой области" Кузнецкого района Пензенской области	
Генеральный директор	Колосовский Ю. В.	Дата	Инициал
Зам. ген. директора	Александров Ю. И.	г.	Ф.И.О.
Инженер	Мухомов Ю. С.		
Инженер	Иванова Ю. А.		
Инженер	Сидорова Ю. В.		