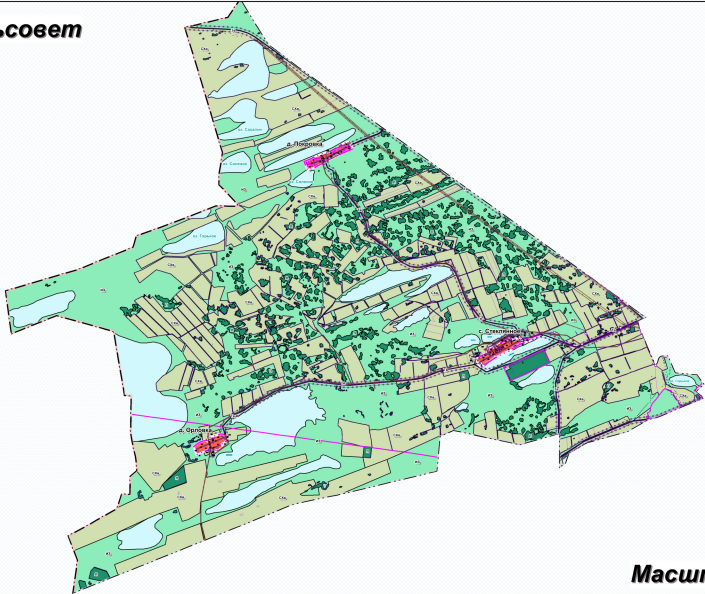


Правила землепользования и застройки "Стеглянский сельсовет" Купинского района Новосибирской области

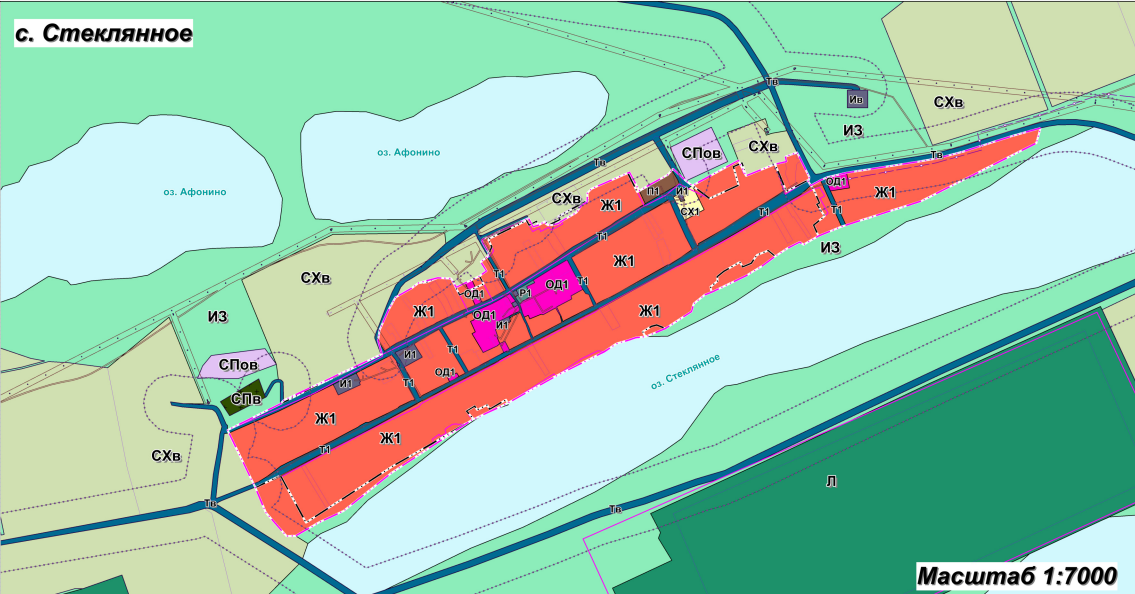
Карта градостроительного зонирования, совмещенная с картой зон с особыми условиями использования территории

Стеглянский сельсовет



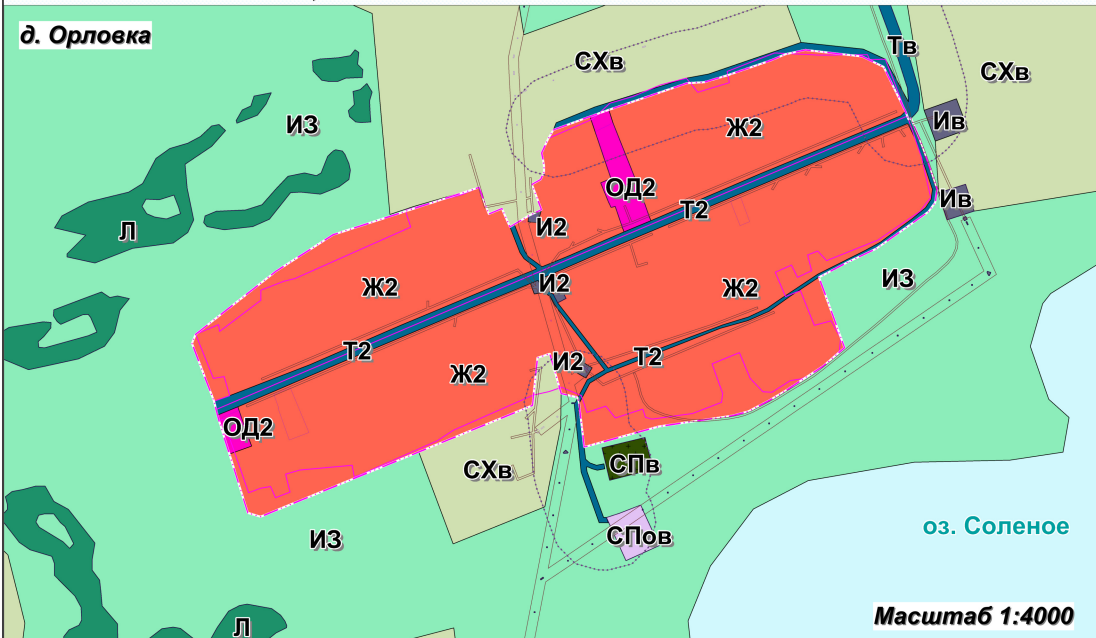
Масштаб 1:90000

с. Стеглянное



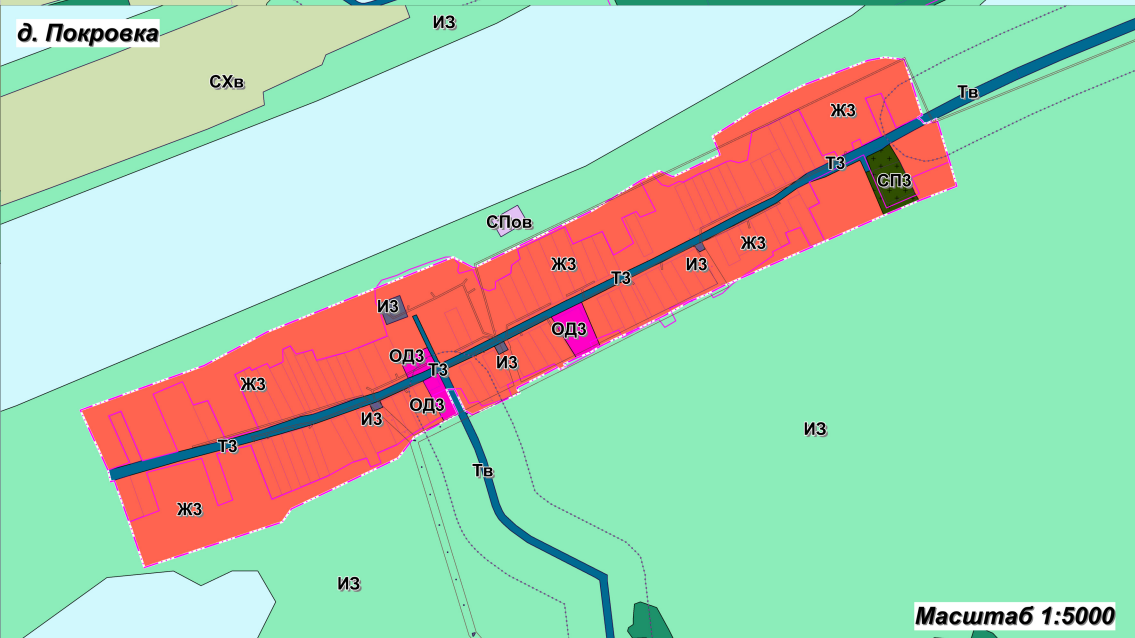
Масштаб 1:7000

д. Орловка



Масштаб 1:4000

д. Покровка



Масштаб 1:5000

Условные обозначения:

- граница населенного пункта
- проектная граница населенного пункта
- граница муниципального образования "Стеглянский сельсовет"
- граница муниципального образования "Купинский район"
- граница кадастрового квартала
- граница земельных участков, сведения о которых содержатся в ЕГРН

Территориальные зоны:

- Жилая зона (Ж1, Ж2, Ж3)
- Общественно-деловая зона (ОД1, ОД2, ОД3)
- Зона рекреационного назначения (Р1)
- Зона сельскохозяйственного назначения (СХ)
- Зона транспортной инфраструктуры (Т1, Т2, Т3)
- Зона инженерной инфраструктуры (И1, И2, И3)
- Промышленная зона (П1)
- Зона транспортной инфраструктуры вне границ населенного пункта (Тв)
- Зона кладбища (СД, СПо)
- Зона складирования и загрузки отходов (СПо)
- Зона инженерной инфраструктуры вне границ населенного пункта (Ив)
- Иная зона (ИЗ)
- Зона автостанций (А)
- Зона лесов (Л)
- Зона сельскохозяйственных угодий (СХу)

Зоны с особыми условиями использования территории:

- Охранная зона инженерных коммуникаций (в т.ч. ЛЭП, ВЛ, ВОЛС)
- Придорожная полоса

Титул		Знак: Администрация	
Купинского района		Новосибирской области	
Правила землепользования и застройки		"Стеглянский сельсовет" Купинского района Новосибирской области	
Карта градостроительного зонирования, совмещенная с картой зон с особыми условиями использования территории		Лист 1	
Генеральный директор	Колесников В. В.	Лист 2	Лист 3
Зам. ген. директора	Афонин А. В.	Лист 4	Лист 5
Главный архитектор	Мельников С. С.	Лист 6	Лист 7
Главный инженер	Мельников В. В.	Лист 8	Лист 9
Главный экономист	Сидорова И. В.	Лист 10	Лист 11